

Département

Commune de

Adresse

Parcelle

## PLAN DE TOITURES




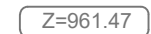
de l'immeuble

Toitures

Echelle :	Affaire n° :	Auteur :
1/100	XXXXX	XX
Référence du plan :		
Exemple Toitures.dwg		

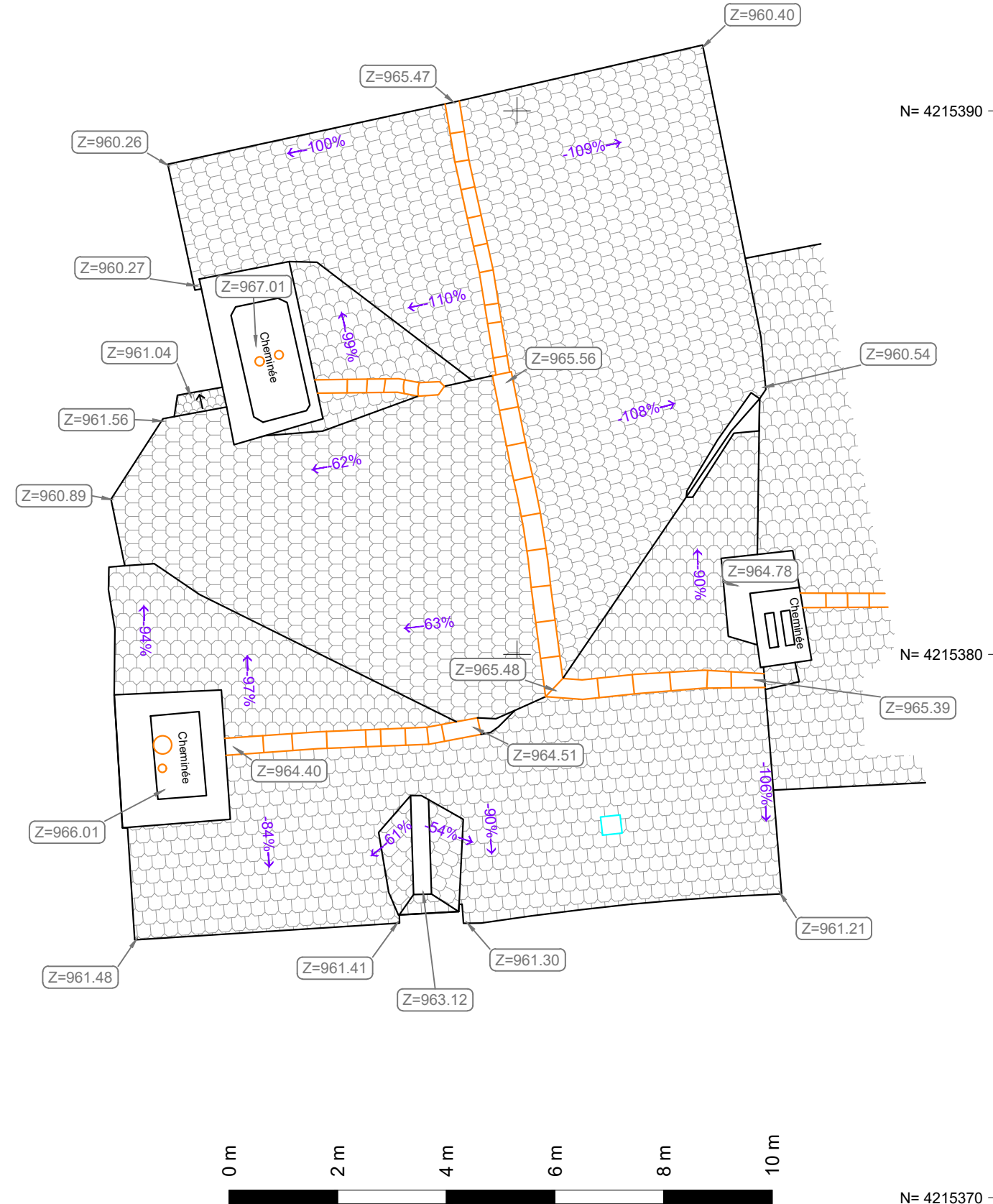
OPÉRATIONS	DATES
Intervention terrain :	XX/XX/XXXX
Tirage du plan :	XX/XX/XXXX

## LÉGENDE

-  ←97%    Pente de toiture
-     Noue de toiture
-     Tuiles faitières
-     Altitudes des points de toiture

N  
S  
O

Systèmes de coordonnées :  
- planimétrique :  
  RGF93 - projection CC45  
- altimétrique :  
  NGF - IGN 69



N= 4215390

N= 4215380

N= 4215370

